



**ПОСТАНОВЛЕНИЕ**

18.05.2023

г.Зеленодольск

**КАРАР**

№ 01-205

О назначении общественных  
обсуждений по проекту  
планировки территории

В соответствии с Федеральным законом от 06.10.2003 №131-ФЗ «Об общих принципах организации местного самоуправления в Российской Федерации», Градостроительным кодексом РФ, Положением о порядке организации и проведения публичных слушаний, общественных обсуждений в муниципальном образовании «Зеленодольский муниципальный район» Республики Татарстан, утвержденным решением Совета Зеленодольского муниципального района от 20.05.2020 № 495, Уставом муниципального образования «Зеленодольский муниципальный район» Республики Татарстан, в целях соблюдения прав жителей Большекургузинского сельского поселения на участие в обсуждении посредством проведения общественных обсуждений проекта планировки территории по адресу: Республика Татарстан, Зеленодольский муниципальный район, Большекургузинское сельское поселение, д.Чирючи,

**ПОСТАНОВЛЯЮ:**

1. Назначить проведение общественных обсуждений по проекту планировки территории по адресу: Республика Татарстан, Зеленодольский муниципальный район, Большекургузинское сельское поселение, д.Чирючи (кадастровый номер земельного участка 16:20:060601:238) (далее - Проект).

2. Определить срок проведения общественных обсуждений – с 19.05.2023 по 09.06.2023;

3. Открыть экспозицию Проекта, подлежащего рассмотрению на общественных обсуждениях 26.05.2023:

3.1. Срок проведения экспозиции 8 дней с 26.05.2023 по 02.06.2023;

3.2. Место проведения экспозиции на:

- официальном сайте Зеленодольского муниципального района в составе портала муниципальных образований Республики Татарстан в информационно-телекоммуникационной сети «Интернет» <http://zelenodolsk.tatarstan.ru> в разделе «Документы территориального планирования»;

- информационных стендах:

в здании Исполнительного комитета Зеленодольского муниципального района Республики Татарстан, по адресу: г.Зеленодольск, ул.Ленина, д.41а.

- в Большекургузинском сельском поселении, с. Большие Кургузи, по ул.Мостовая, д.23;

3.3. Режим посещения экспозиции в здании Исполнительного комитета Зеленодольского муниципального района по адресу: г.Зеленодольск, ул.Ленина, д.41а с понедельника по пятницу с 8.30 до 16.30 (за исключением нерабочих, праздничных дней) .

4. Участники общественных обсуждений в срок с 26.05.2023 по 02.06.2023 имеют право внести предложения и замечания, касающиеся проекта, подлежащего рассмотрению на общественных обсуждениях:

1) посредством интернет-приемной официального сайта Зеленодольского муниципального района <http://zelenodolsk.tatarstan.ru>;

2) в письменной форме организатору общественных обсуждений по адресу: г.Зеленодольск, ул.Ленина, д.41а, кабинет № 211;

3) посредством записи в книге (журнале) учета посетителей экспозиции проекта, подлежащего рассмотрению на общественных обсуждениях, по адресу: г.Зеленодольск, ул.Ленина, д.41а, кабинет № 211.

4.1. Участники общественных обсуждений в целях идентификации представляют сведения о себе (фамилию, имя, отчество (при наличии), дату рождения, адрес места жительства (регистрации) - для физических лиц; наименование, основной государственный регистрационный номер, место нахождения и адрес - для юридических лиц) с приложением документов, подтверждающих такие сведения. Участники общественных обсуждений, являющиеся правообладателями соответствующих земельных участков и (или) расположенных на них объектов капитального строительства и (или) помещений, являющихся частью указанных объектов капитального строительства, также представляют сведения соответственно о таких земельных участках, объектах капитального строительства, помещениях, являющихся частью указанных объектов капитального строительства, из Единого государственного реестра недвижимости и иные документы, устанавливающие или удостоверяющие их права на такие земельные участки, объекты капитального строительства, помещения, являющиеся частью указанных объектов капитального строительства.

Предложения и замечания подлежат регистрации, а также обязательному рассмотрению организатором общественных обсуждений, за исключением выявления фактов представления участником общественных обсуждений недостоверных сведений.

5. Определить организатором общественных обсуждений Исполнительный комитет Зеленодольского муниципального района в лице МБУ «Управление архитектуры и градостроительной политики Зеленодольского муниципального района». Организатору общественных обсуждений:

5.1. 19.05.2023 опубликовать оповещение о начале общественных обсуждений по Проекту на официальном сайте Зеленодольского муниципального района в составе портала муниципальных образований Республики Татарстан в информационно-телекоммуникационной сети «Интернет» <http://zelenodolsk.tatarstan.ru>;



5.2. в период с 26.05.2023 по 02.06.2023 принимать от участников общественных обсуждений, прошедших идентификацию, предложения и замечания по обсуждаемому Проекту:

- в электронном виде на официальном сайте Зеленодольского муниципального района <http://zelenodolsk.tatarstan.ru>;

- в письменной форме по адресу: г.Зеленодольск, ул.Ленина, д.41а, каб.211 (с понедельника по пятницу с 8.30 до 11.30 и с 13.30 до 16.30, за исключением нерабочих, праздничных дней);

- посредством записи в книге (журнале) учета посетителей экспозиции Проекта, подлежащего рассмотрению на общественных обсуждениях, по адресу: г.Зеленодольск, ул.Ленина, д.41а, каб.211 (с понедельника по пятницу с 8.30 до 11.30 и с 13.30 до 16.30);

5.3. по итогам общественных обсуждений подготовить протокол и заключение о результатах общественных обсуждений;

5.4. 02.06.2023 разместить заключение о результатах общественных обсуждений на официальном сайте Зеленодольского муниципального района в составе портала муниципальных образований Республики Татарстан в информационно-телекоммуникационной сети «Интернет» <http://zelenodolsk.tatarstan.ru>.

6. Настоящее постановление вступает в законную силу с момента официального опубликования.

7. Контроль за выполнением настоящего постановления оставляю за собой.

**Глава Зеленодольского  
муниципального района**



**М.П. Афанасьев**

# Ситуационный план в масштабе Республики Татарстан

Раздел 1. Обоснование выбора места и востребованности проекта

## Условные обозначения и экспликация

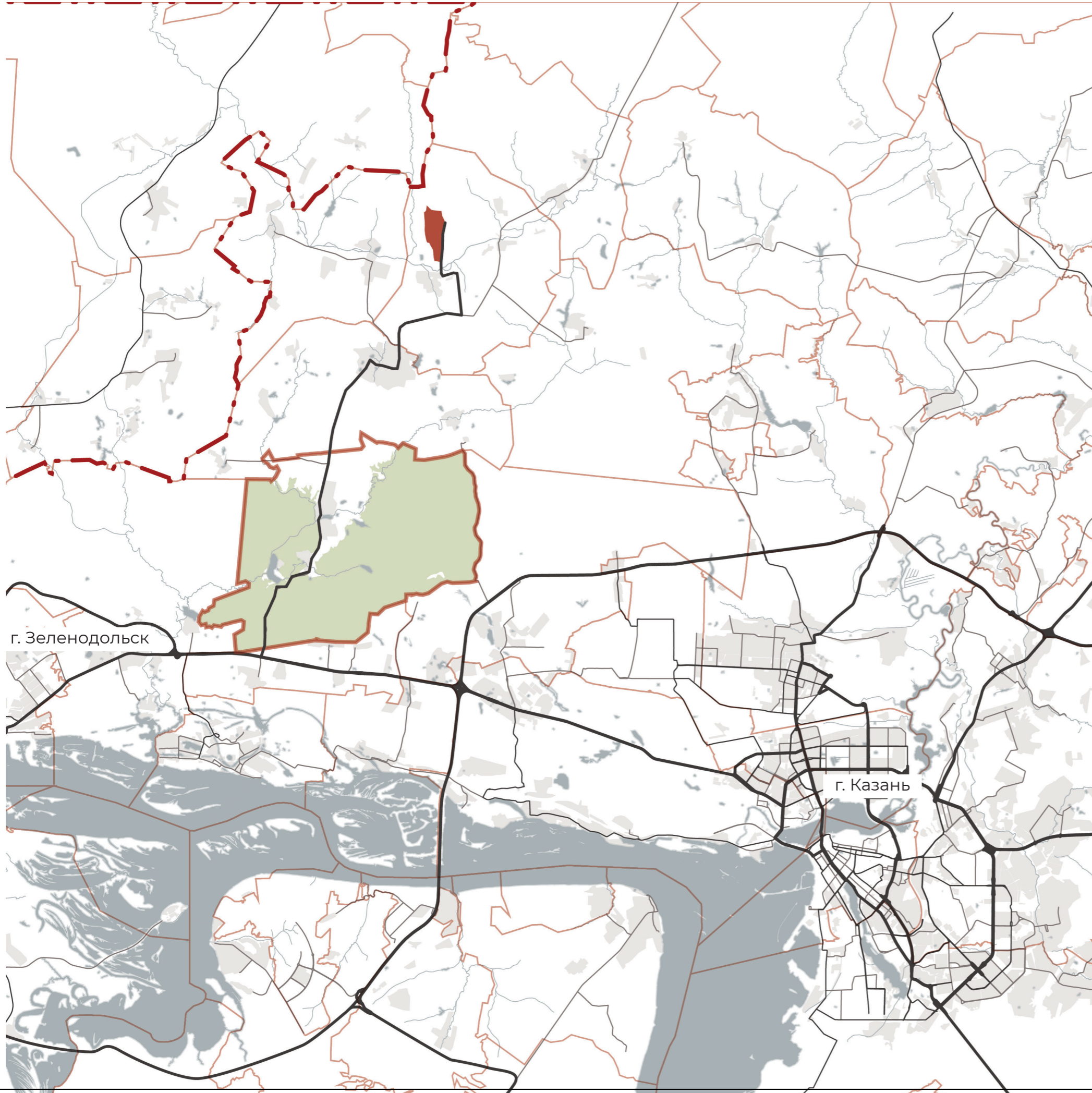
 Участок проектирования

## Географическое положение

Территория проектирования расположена на северо-западе республики, в 30 км от центра Казани и в 27 км от центра Зеленодольска.

С южной стороны участка, в 225 м протекает река Петьялка, а в 500 м находится село Большие Кургузи. Это село было основано в период Казанского ханства.





## Ситуационный план в масштабе города Казань

Раздел 1. Обоснование выбора места и востребованности проекта

### Условные обозначения и экспликация

- Участок проектирования
- Раифский участок Волжско-Камского заповедника
- Граница РТ и Марий Эл

г. Зеленодольск







г. Казань

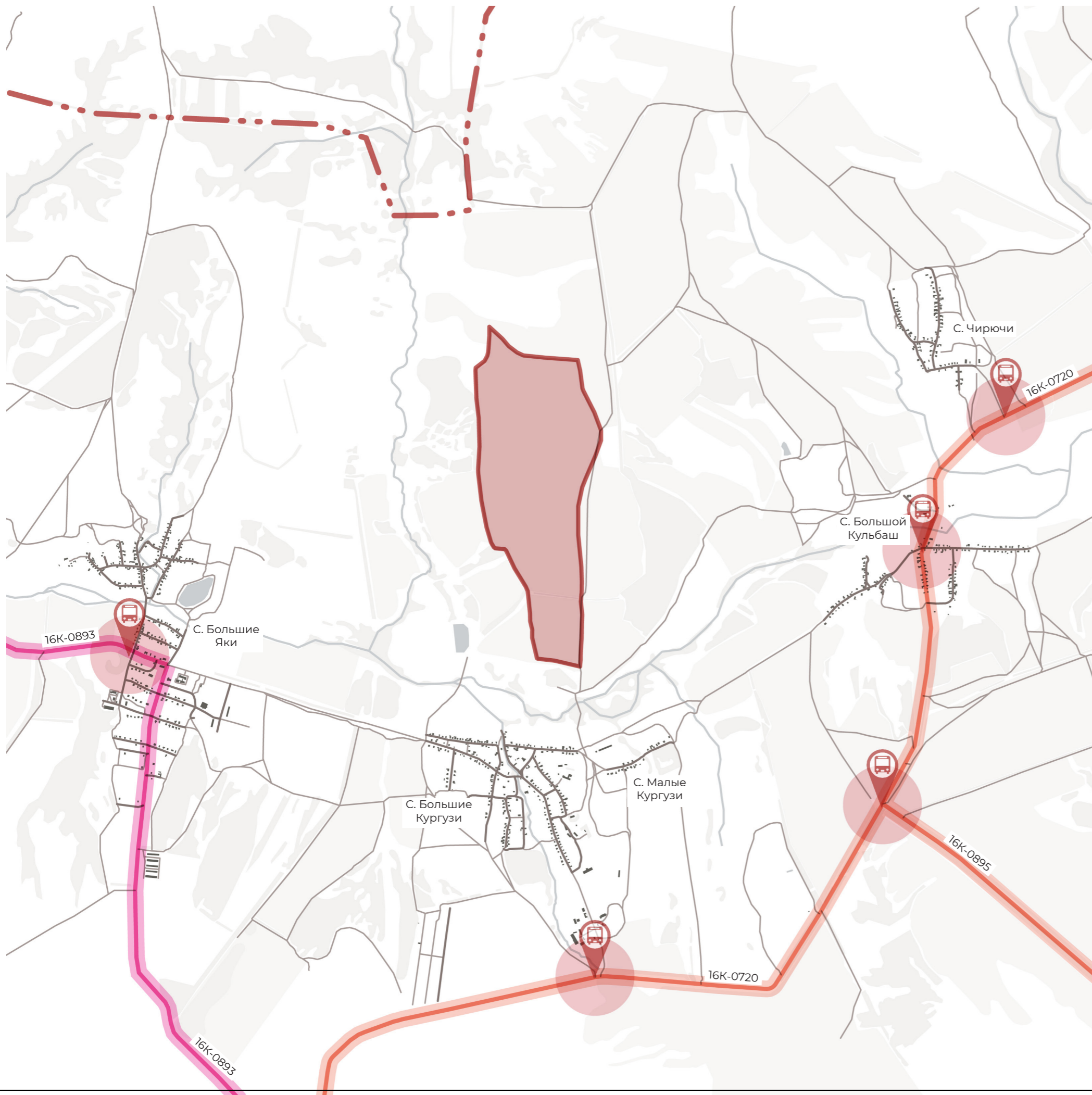


# Схема транспортной и пешеходной организации территории в масштабе района

Раздел 2. Существующее положение

## Условные обозначения и экспликация

-  Территория проектирования
-  Граница РТ и Марий Эл
-  Маршрут 405 автобуса (Уразла- Автовокзал Зеленодольск)
-  Маршрут 552 автобуса (Мемдель-ТПУ Казань-2)
-  Остановка общественного транспорта
-  Радиус доступности 500 м







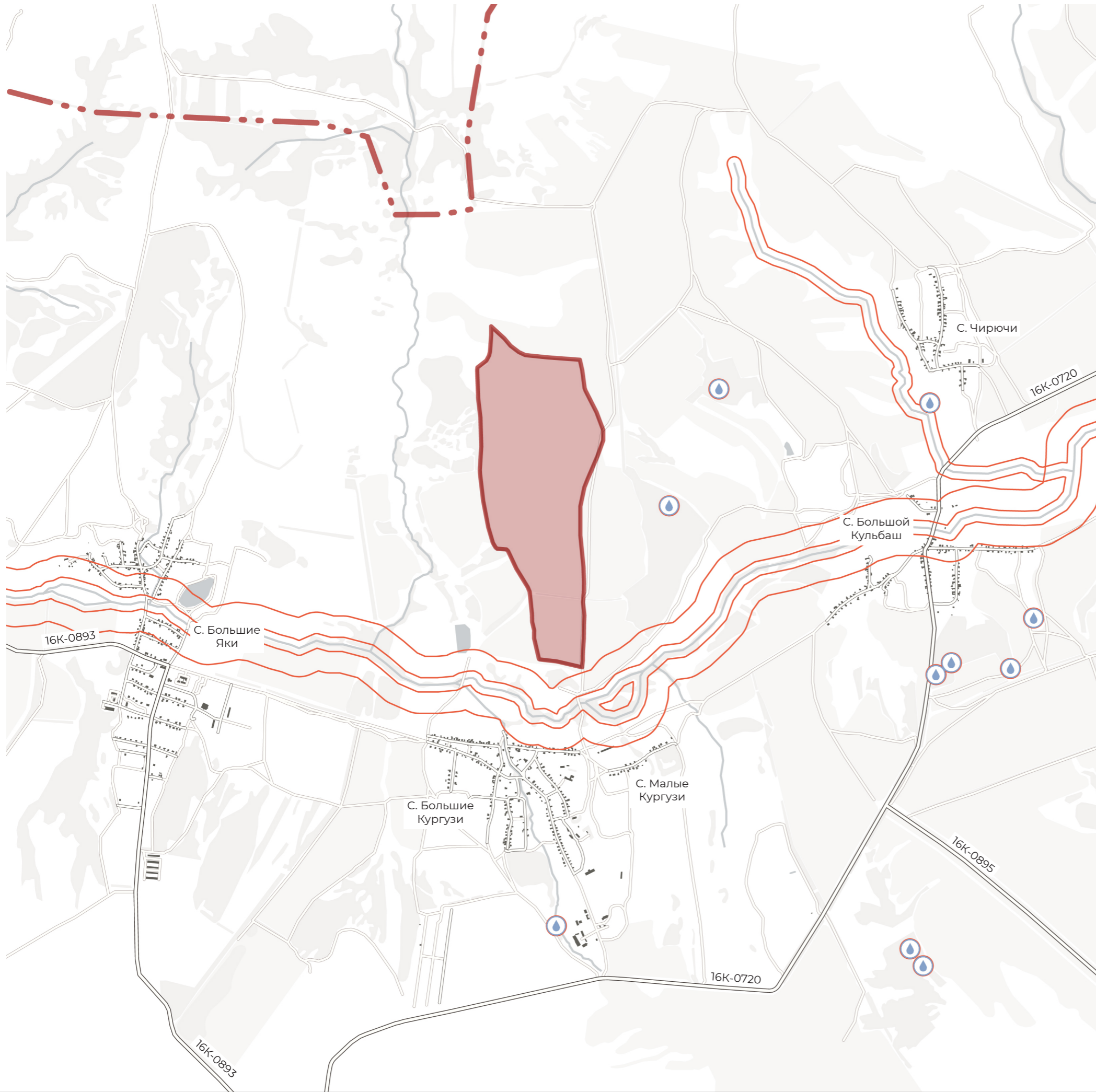
0м 500м 1000м 2000м 3000м

# Схема границ охранных зон

Раздел 2. Существующее положение

## Условные обозначения и экспликация

-  Территория проектирования
-  Граница РТ и Марий Эл
-  СЗЗ водных объектов
-  родник
















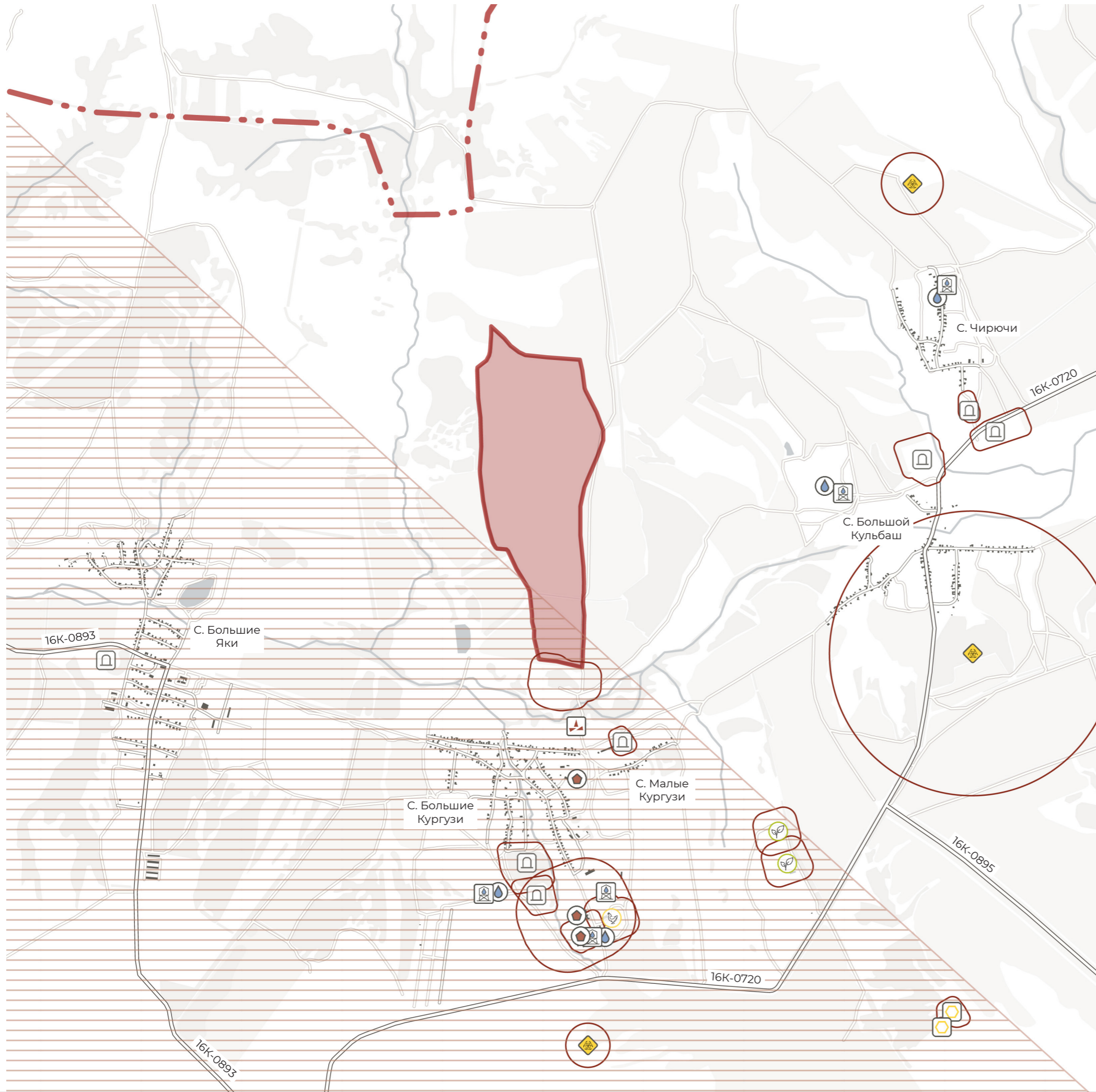


# Схема ограничений использования территории

Раздел 2. Существующее положение

## Условные обозначения и экспликация

-  Территория проектирования
-  Граница РТ и Марий Эл
-  СЗЗ
-  приаэродромная зона
-  скважина
-  водонапорная башня
-  растениеводство
-  пасека
-  птицефабрика
-  производство
-  карьер (добыча ископаемых)
-  кладбище
-  утилизация отходов












0м 500м 1000м 2000м 3000м

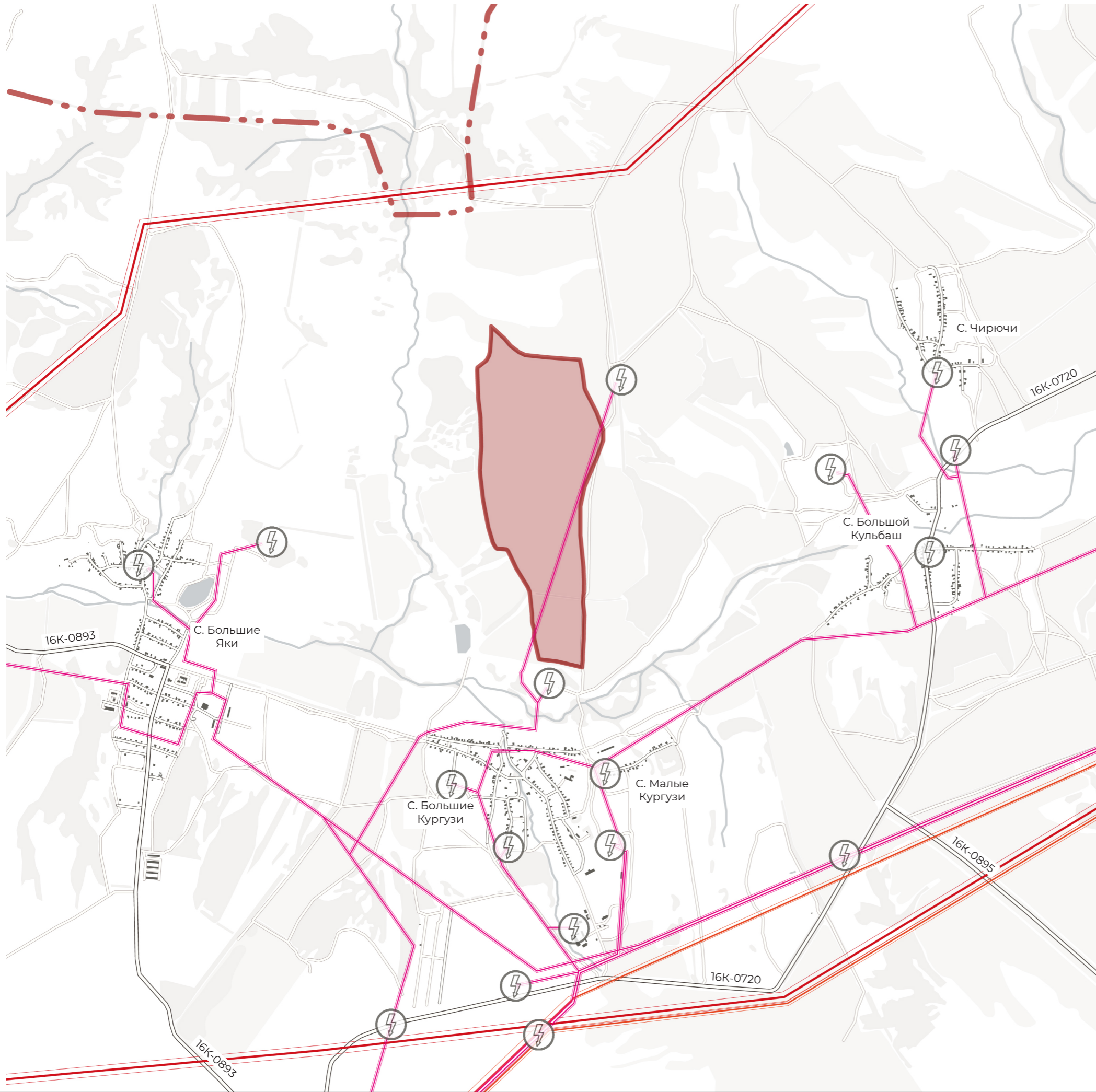


# Схема объектов инженерной инфраструктуры

Раздел 2. Существующее положение

## Условные обозначения и экспликация

-  Территория проектирования
-  Граница РТ и Марий Эл
-  Линии электропередачи 10 кВ
-  Охранная зона объектов электросетевого хозяйства (10 кВ)
-  Линии электропередачи 35 кВ
-  Охранная зона объектов электросетевого хозяйства (35 кВ)
-  Линии электропередачи 500 кВ
-  Охранная зона объектов электросетевого хозяйства (500кВ)
-  Трансформаторная подстанция




0м 500м 1000м 2000м 3000м

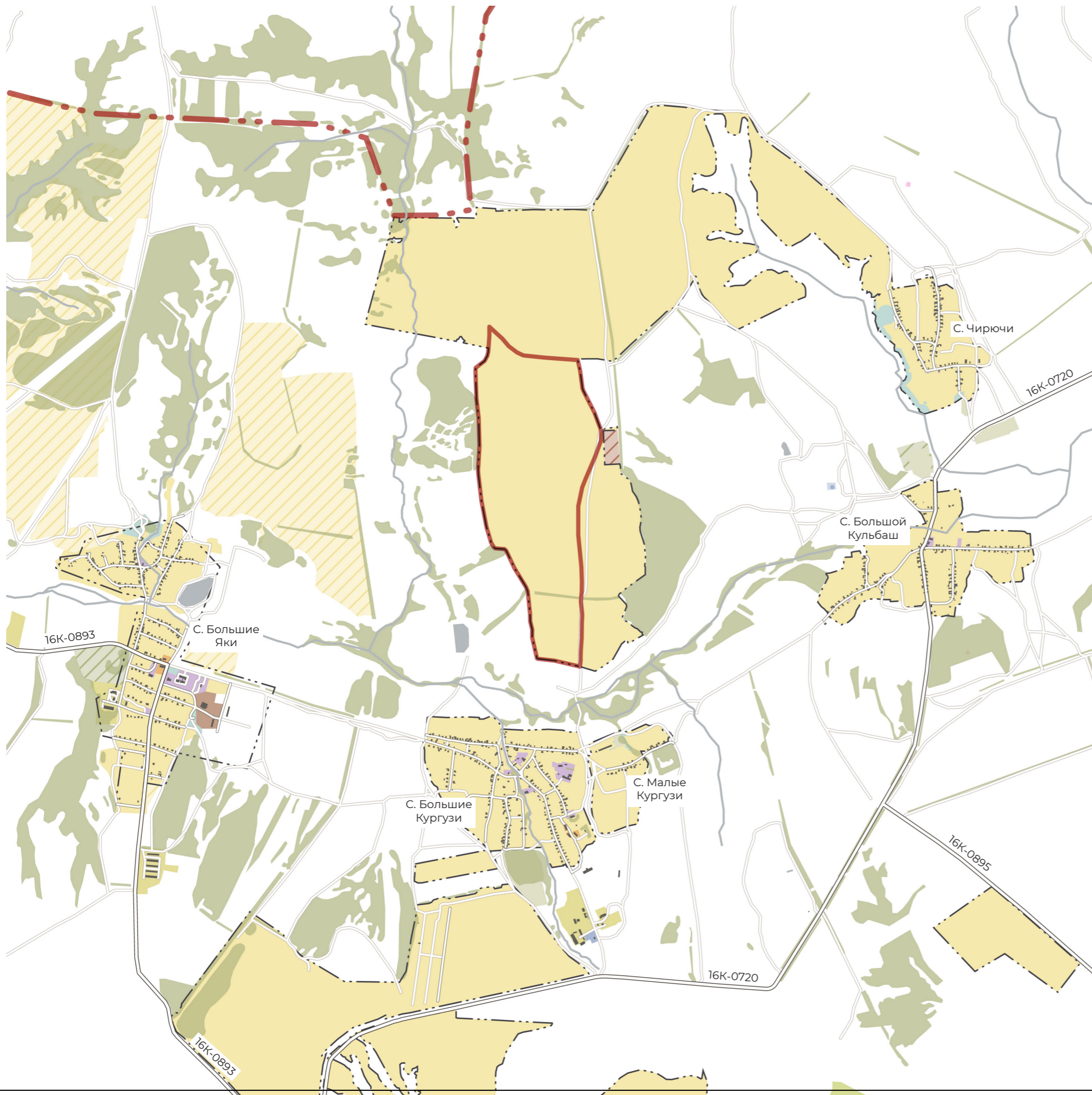


# Правиза землепользования и застройки Большеякинского и Большекургузинского сельских поселений Зеленодольского муниципального р-на РТ

Раздел 2. Существующее положение

## Условные обозначения и экспликация

-  Зона индивидуальной жилой застройки
-  Зона малоэтажной жилой застройки
-  Многофункциональная общественно-деловая зона
-  Зона инженерной инфраструктуры
-  Зона объектов сельскохозяйственного назначения
-  Зона коллективного садоводства и огородничества
-  Зона размещения кладбищ
-  Территории планируемого использования земель в соответствии с регламентом зоны Ж1
-  Территории планируемого использования земель в соответствии с регламентом зоны И
-  Территории планируемого использования земель в соответствии с регламентом зоны П2
-  Территории планируемого использования земель в соответствии с регламентом зоны СН1
-  Территории планируемого использования земель в соответствии с регламентом зоны СН2
-  Территория проектирования



0м 500м 1000м 2000м 3000м



# Генеральный план. Функциональное зонирование Большеякинского и Большекургузинского сельских поселений Зеленодольского муниципального р-на РТ

Раздел 2. Существующее положение

## Условные обозначения и экспликация

Территория проектирования

Граница РТ и Марий Эл

Зона застройки и.ж.с.

Зона застройки малоэтажными жилыми домами до 4х эт

Зона инженерной инфраструктуры

Зона кладбищ

Зона лесов

Зона садоводческих или огороднических некоммерческих товариществ

Зона специализированной общественной застройки

Иные зоны

Многофункциональная общественно-деловая застройка

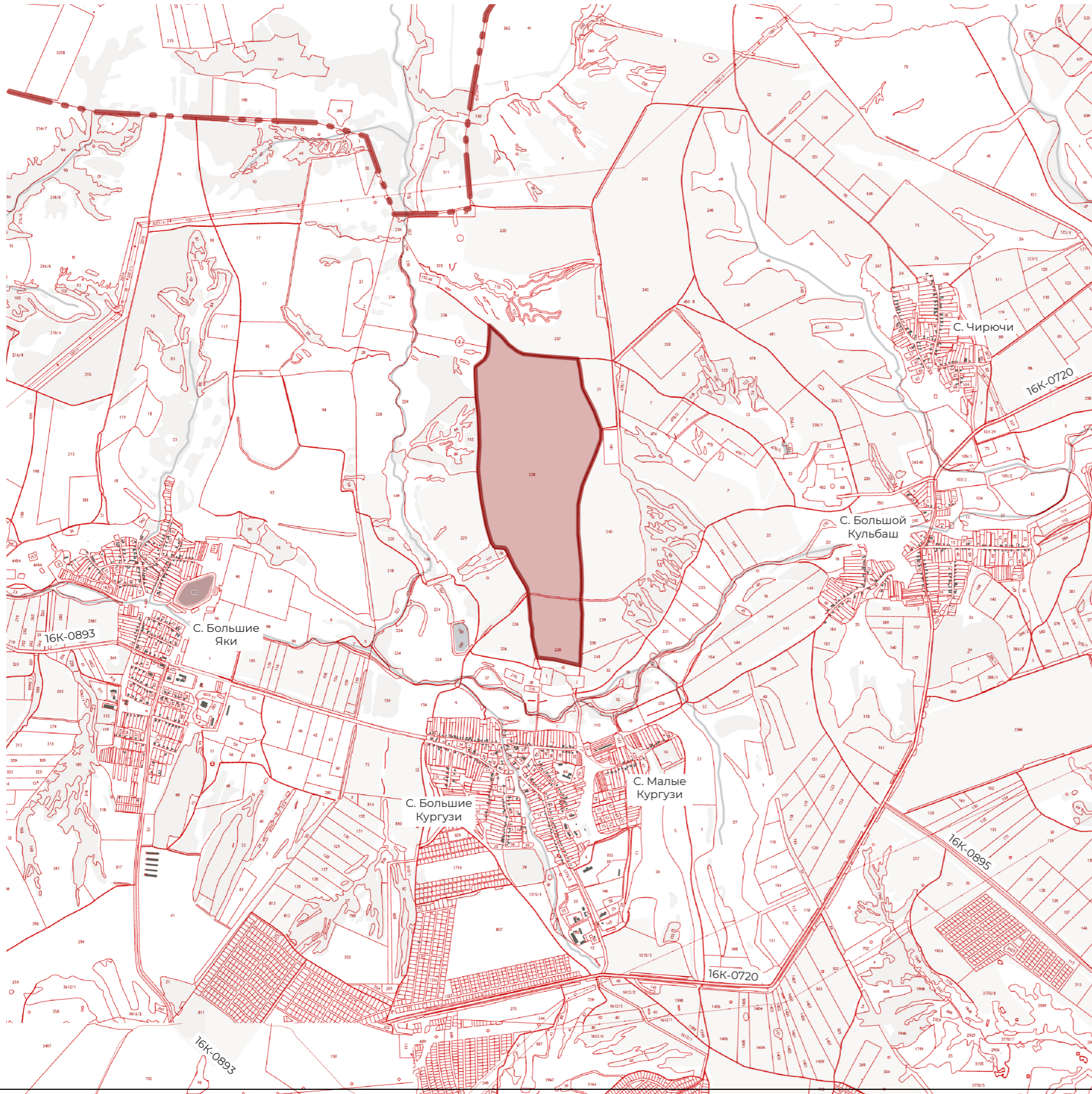
Производственная зона сельскохозяйственных предприятий

Производственная зона



0м 500м 1000м 2000м 3000м







# Схема кадастрового зонирования территории

Раздел 2. Существующее положение

## Условные обозначения и экспликация

-  Территория проектирования (1 362 658 кв.м.)
-  Граница РТ и Марий Эл

0м 500м 1000м 2000м 3000м





## Состав проекта

Лист	Наименование	Примечание
1	Общие данные. Состав проекта.	
2	Схема размещения проектируемой территории в структуре поселения (фрагмент карты ЗОУИТ)	
3	Схема использования участка в период подготовки проекта планировки и межевания территории.	
4	Карта зон с особыми условиями использования территории.	
5	Схема межевания территории	
6	Генеральный план. Общие данные. Ситуационный план.	
7	Поперечные профили проездов	

Проект планировки и межевания территории Проект планировки территории Большекургузинского сельского поселения, Зеленодольского муниципального района РТ разработан на основании:  
 - задания заказчика на проектирование  
 - технических условий.

Проект планировки разработан на территорию площадью 136,27 Га  
 Данный проект разработан в соответствии с действующими нормами и правилами проектирования, которые предусматривают мероприятия, обеспечивающие взрывную, взрывопожарную и пожарную безопасность при соблюдении правил безопасности при эксплуатации зданий (сооружений)


**Общие данные**  
 Участок проектирования расположен в центральной части Большекургузинского СП Зеленодольского района РТ, к Северу от деревни Большие Кургузи.  
 Участок относится к землям населённых пунктов (ИЖС) и предназначен для индивидуальной жилой застройки.  
 Территория проектирования составляет 136,27 Га, где предполагается разместить участки под строительство индивидуальных жилых домов.  
 Территория представляет собой участок вытянутой формы, вырез участка в месте основного въезда на коттеджный поселок.  
 Рельеф участка в большей мере спокойный уклон в сторону западной части, с большими перепадами в южной части участка.  
 Общий перепад рельефа составляет 66,15 метра (от отм 121,70 до отм 187,85) отметки по Балтийской системе высот.  
 На участке выделены охранные зоны и зоны с особым режимом использования от пересекающих территорию ЛЭП.  
 Планировочная схема застройки решена с учётом генерального плана Большекургузинского сельского поселения, существующих транспортных связей, особенностей рельефа и формы участка, существующих ограничений, рациональной организации улично-дорожной сети, рационального функционального зонирования территории.  
 Транспортная доступность территории осуществляется с существующей дороги, идущей с СП Большие Кургузи.  
 Кроме того на участке предусмотрено размещение детских и спортивных площадок, а так-же зон отдыха. Благоустройство общественных пространств включает в себя наличие полного перечня оборудования необходимого для организации рекреационных зон: скамьи, урны, детское игровое оборудование и малые архитектурные формы.  
 Для организации санитарной безопасности проектом предусмотрено размещение зон сбора ТБО с радиусом доступа не более 200 м. Вывоз ТБО предусмотрен машиной-мусоровозом (по договору с компанией - оператором)  
 Предусмотренная проектом планировочная структура обеспечивает наличие 892 участков (площадью от 1000 до 1910 кв.м), предназначенного для индивидуальной жилой застройки , а так-же 4 участков личного подсобного хозяйства (площадью по 10000 кв.м), 13 участков для размещения технических объектов (площадки для сбора ТБО).

Согласовано

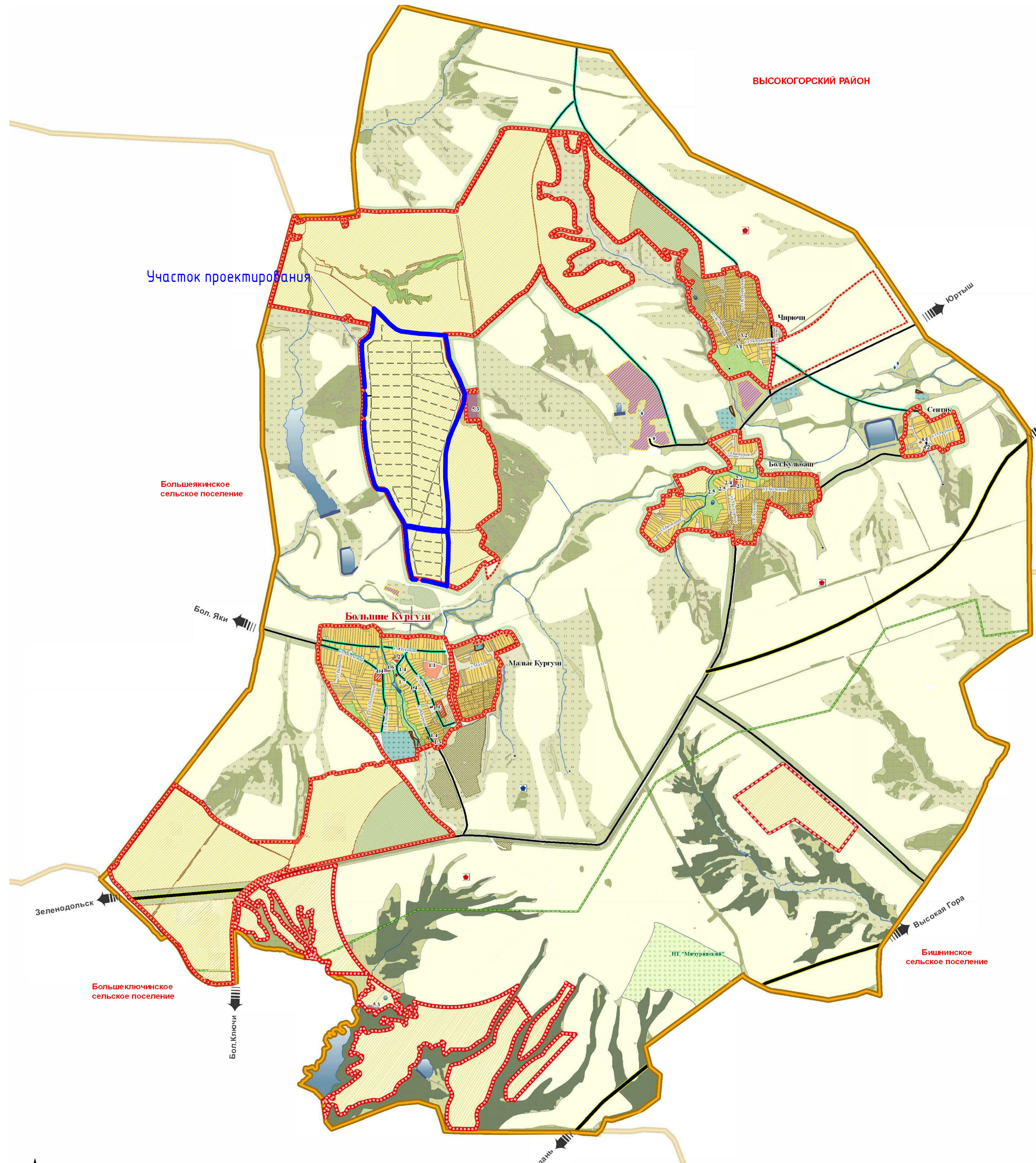
Взам. инв. №

Подп. и дата

Инв. № подл.

Изм.	Кол.уч.	Лист	№ док.	Подп.	Дата	03/22 - ППТ			
						Проект планировки территории Большекургузинского сельского поселения, Зеленодольского муниципального района РТ			
						Матриалы по обоснованию проекта планировки. Графические материалы.	Стадия ППТ	Лист 1	Листов
						Общие данные. Состав проекта.			

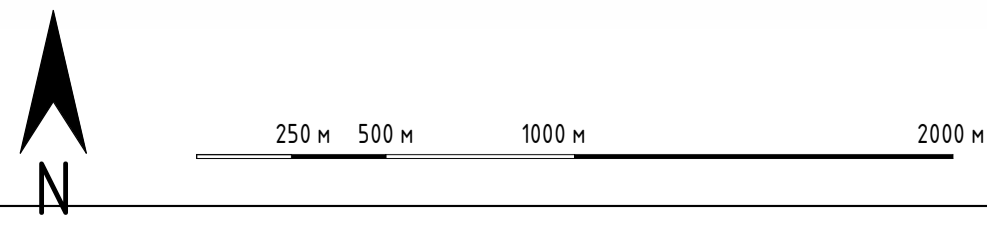




УСЛОВНЫЕ ОБОЗНАЧЕНИЯ		
Сущест. положение	Проектное предложение	Наименование
<b>Граница</b>		
		Большекургузинского сельского поселения
		населенного пункта
<b>Административная функция населенных пунктов</b>		
		Больше Кургузи центр сельского поселения
		Большой Кульбаш населенный пункт
<b>Территории и объекты</b>		
<b>Общественные зоны</b>		
		административно-деловых объектов
		объектов обслуживания
		объектов культурного назначения
		культурно-досуговых объектов
		объектов здравоохранения
<b>Объекты образования и воспитания</b>		
		общеобразовательных школ, детских садов
<b>Жилая зона</b>		
<b>Постоянного проживания</b>		
		территория индивидуальной жилой застройки
<b>Сезонного проживания</b>		
		сады
<b>Производственная зона</b>		
		территории производственных и коммунально-складских территорий
		территории агропромышленного-комплекса
<b>Зона транспортной инфраструктуры</b>		
<b>Транспортно-коммуникационная инфраструктура поселения</b>		
		дорога регионального значения
		местная автомобильная дорога
		поселковые грунтовые дороги
		мосты, путепроводы
<b>Улично-дорожная сеть населенного пункта</b>		
		дороги с покрытием в жилой застройке
		улицы и дороги в жилой застройке
<b>Зона инженерной инфраструктуры</b>		
		Водонапорная башня
<b>Зона сельскохозяйственного использования</b>		
		пашни
		пастбища, сенокосы
<b>Природные зоны</b>		
		леса
		древесно-кустарниковая растительность
		территории водных объектов
		болота
		обрывы, овраги
		родник
		прочие территории
		луга
		лесо-луготные пояса
<b>Особо охраняемые природные территории</b>		
		переходная зона Волжско-Камского государственного природного биосферного заповедника
<b>Рекреационная зона</b>		
		территория зел насаждений общего пользования
<b>Зона специального назначения</b>		
		кладбище
		закрытое кладбище
		скотомогильник: сибирезаненный
		биотермическая яма
		территория санитарно-защитного озеленения
		Зона с особыми условиями использования территории

Экспликация	
1	Большие Кургузи (Малые Кургузи)
Объекты образования и воспитания	
1.1	Школа, учившие СПТУ-107, детский сад
1.2	Совместного самоуправления, СДК, библиотек
Административно-деловые и культурно-досуговые объекты	
1.4	Магазины
1.5	Столовая
Культурные объекты	
1.6	Мечеть
Объекты здравоохранения	
1.3	ФАП
Объекты производственного назначения и агропромышленного комплекса	
1.7	Миниверсия
2	Большой Кульбаш
Административно-деловые и культурно-досуговые объекты	
2.2	Дом культуры
2.5	Магазины
Объекты здравоохранения	
2.3	Медицинский пункт
Культурные объекты	
2.4	Мечеть
3	Чирючи
Культурные объекты	
3.1	Мечеть
Административно-деловые и культурно-досуговые объекты	
3.2	Магазины
4	Севьяк
Административно-деловые и культурно-досуговые объекты	
4.1	Магазины недействующий
Объекты инженерно-технической инфраструктуры	
4.2	Трансформатор
5	Большекургузинское сельское поселение
Объекты производственного назначения агропромышленного комплекса	
5.3	Летний лагерь скота

Создано в электронном виде  
Имя, № подл., Подп. и дата


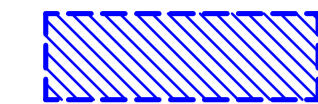






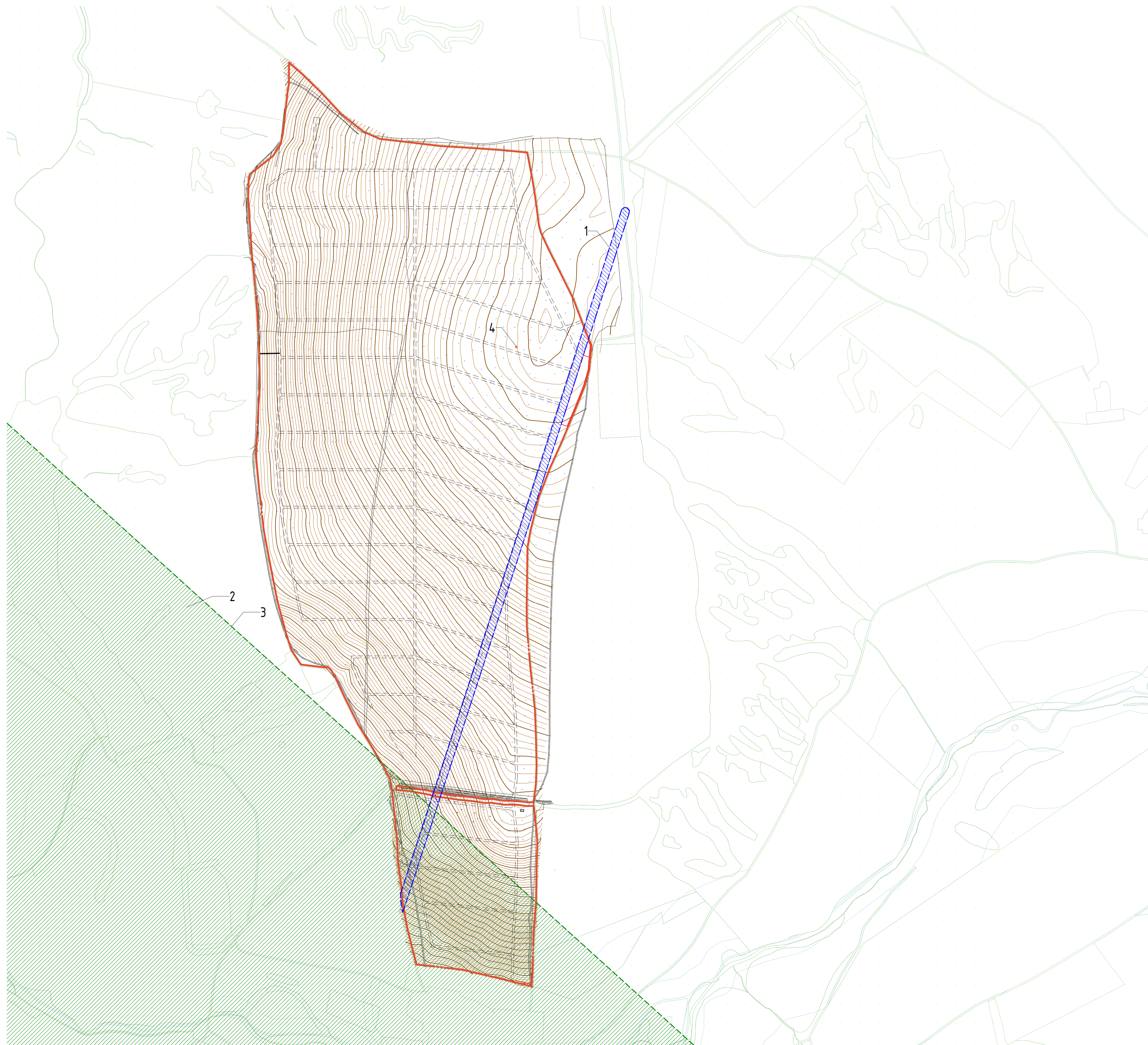
03/22 - ППТ			
Проект планировки территории Большекургузинского сельского поселения, Зеленодольского муниципального района РТ			
Изм.	Кол.ч.	Лист	№ док.
		2	
Материалы по обоснованию проекта планировки. Графические материалы.		Стадия	Лист
		ППТ	2
Схема размещения проектируемой территории в структуре поселения (фрагмент карты ЗОНИТ)		ЭЛЕКТРОННЫЙ ТАТАРСТАН	



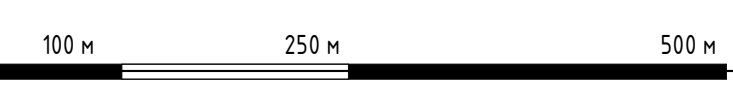
Схема использования участка в период подготовки проекта планировки и межевания территории. ( 1 : 5000)


Условные обозначения:

-  Граница участка проектирования
-  1 Охранная зона ЛЭП
-  2 16:00-6.4.180 Приаэродромная территория аэродрома экспериментальной авиации Казань (Борисоглебское)
-  3 16:00-6.4.177 Приаэродромная территория аэродрома экспериментальной авиации Казань (Борисоглебское)
-  4 16:20-6.2614 Охранная зона пункта государственной геодезической сети: Лес; Тип зоны: Охранная зона геодезического пункта
-  Существующее межевание




















Составлено	
Взам. инв. №	
Лист и дата	
Инд. № подл.	

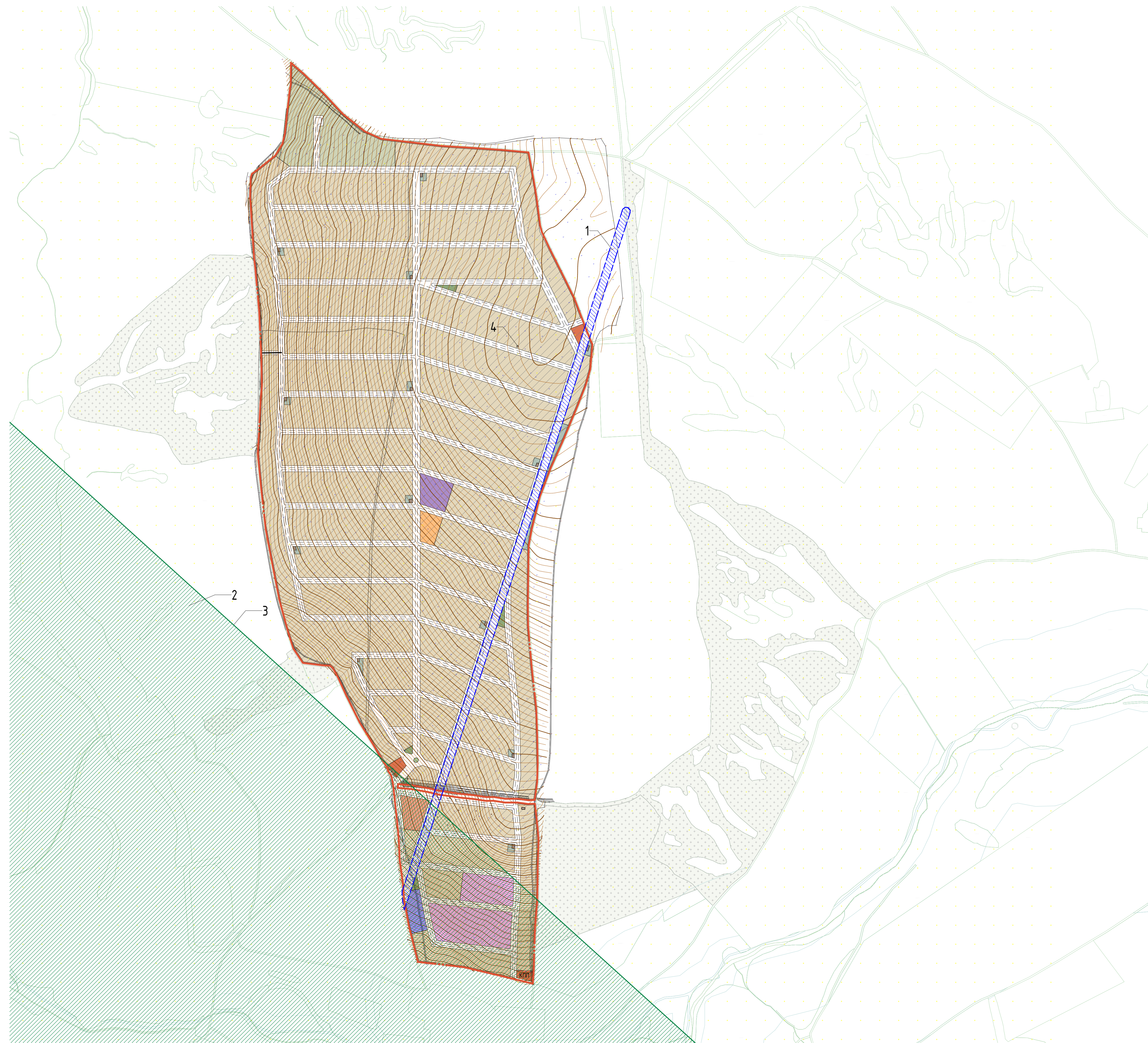



						03/22 - ППТ		
						Проект планировки территории Большекурганского сельского поселения, Зеленодольского муниципального района РТ		
Изм.	Кол.ч.	Лист	№ док.	Подп.	Дата	Стадия	Лист	Листов
						ППТ	3	
						Материалы по обоснованию проекта планировки. Графические материалы.		
						Схема использования участка в период подготовки проекта планировки и межевания территории.		
								
						Формат А1А		



Условные обозначения:

-  Граница участка проектирования
-  1 Охраняемая зона ЛЭП
-  2 16:00-6.4.180 Подзона №5 приаэродромной территории аэродрома экспериментальной авиации Казань (Борисоглебское)
-  3 16:00-6.4.177 Приаэродромная территория аэродрома экспериментальной авиации Казань (Борисоглебское)
-  4 16:20-6.2614 Охраняемая зона пункта государственной геодезической сети: Лес; Тип зоны: Охраняемая зона геодезического пункта
-  Существующее межевание
-  Красные линии
-  Участки ИЖС
-  Участки ЛПХ
-  Участки зон рекреации, детских площадок и зон отдыха
-  Участки объектов обслуживания жилой застройки
-  Участки объектов инженерной инфраструктуры
-  Участки объектов торгового назначения
-  Участки объектов образования
-  Участки объектов культурного назначения
-  Участки объектов спортивного назначения
-  Участки объектов здравоохранения




















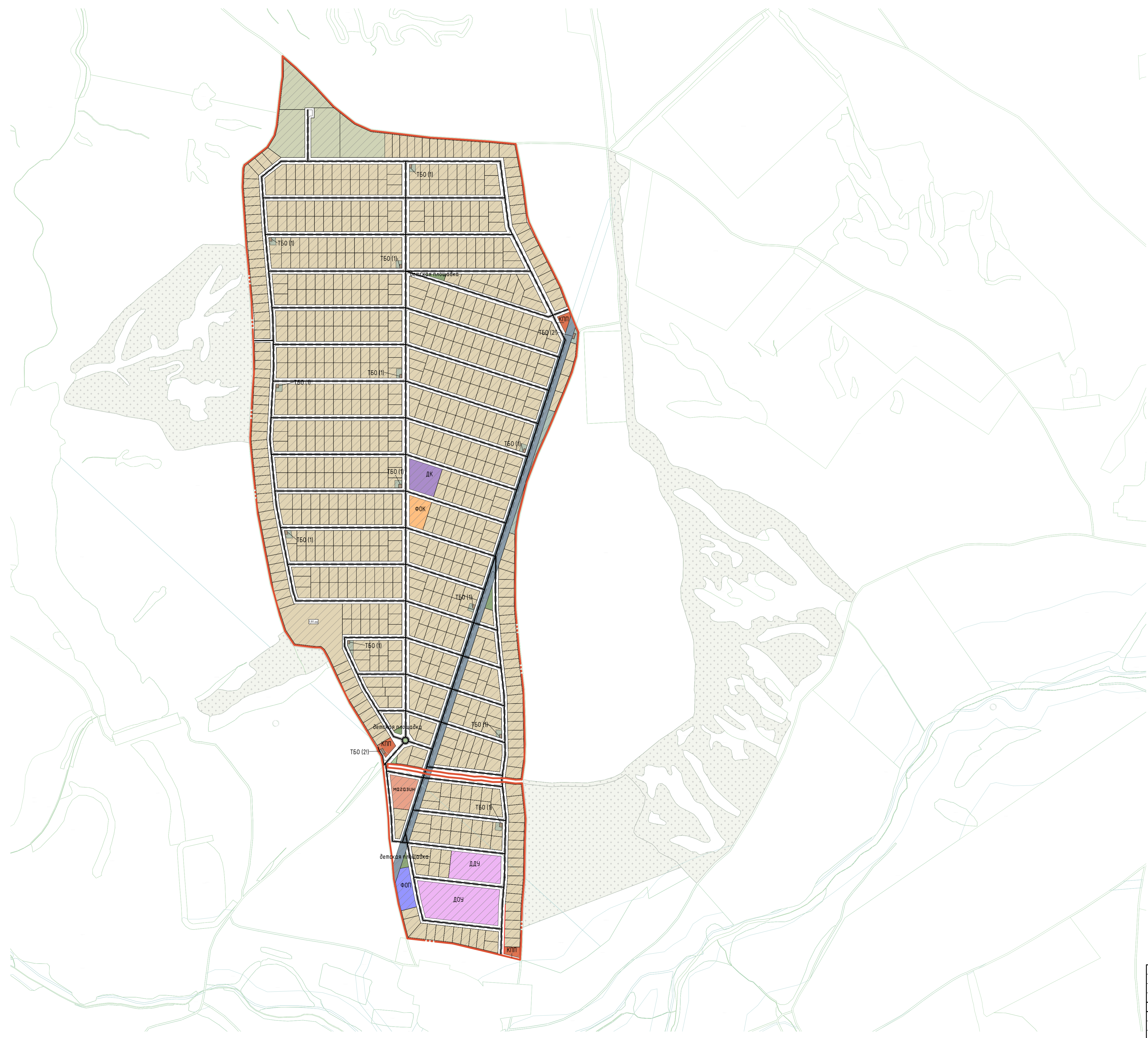
						03/22 - ППТ		
						Проект планировки территории Большекурганского сельского поселения, Зеленовского муниципального района РТ		
Изм.	Кол.ч.	Лист	№ док.	Подп.	Дата	Стадия	Лист	Листов
						ППТ	4	
						Материалы по обоснованию проекта планировки. Графические материалы.		
						Карта зон с особыми условиями использования территории.		
								

Создано	
Внесено	
Проверено	
№ док.	




Условные обозначения:

-  Граница участка проектирования
-  1 Охранная зона ЛЭП
-  2 16:00-6.4180 Приаэродромная территория аэродрома экспериментальной авиации Казань (Борисоглебское)
-  3 16:00-6.4177 Приаэродромная территория аэродрома экспериментальной авиации Казань (Борисоглебское)
-  4 16:20-6.2614 Охранная зона пункта государственной геодезической сети: Лес, Тип зоны: Охранная зона геодезического пункта
-  Существующее межевание
-  Красные линии
-  Участки ИЖС
-  Участки ЛПХ
-  Участки зон рекреации, детских площадок и зон отдыха
-  Участки объектов обслуживания жилой застройки
-  Участки объектов инженерной инфраструктуры
-  Участки объектов торгового назначения
-  Участки объектов образования
-  Участки объектов культурного назначения
-  Участки объектов спортивного назначения
-  Участки объектов здравоохранения

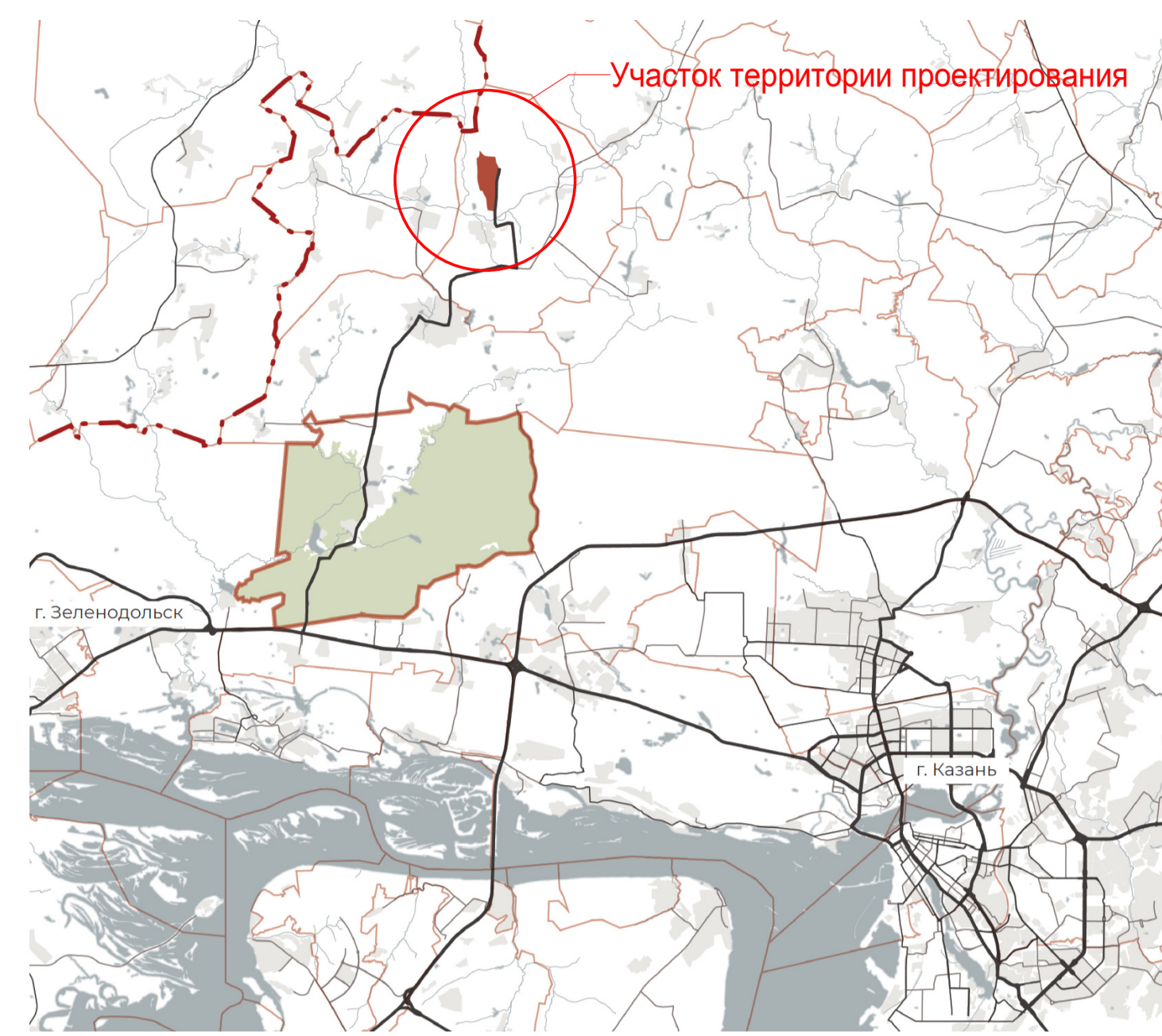
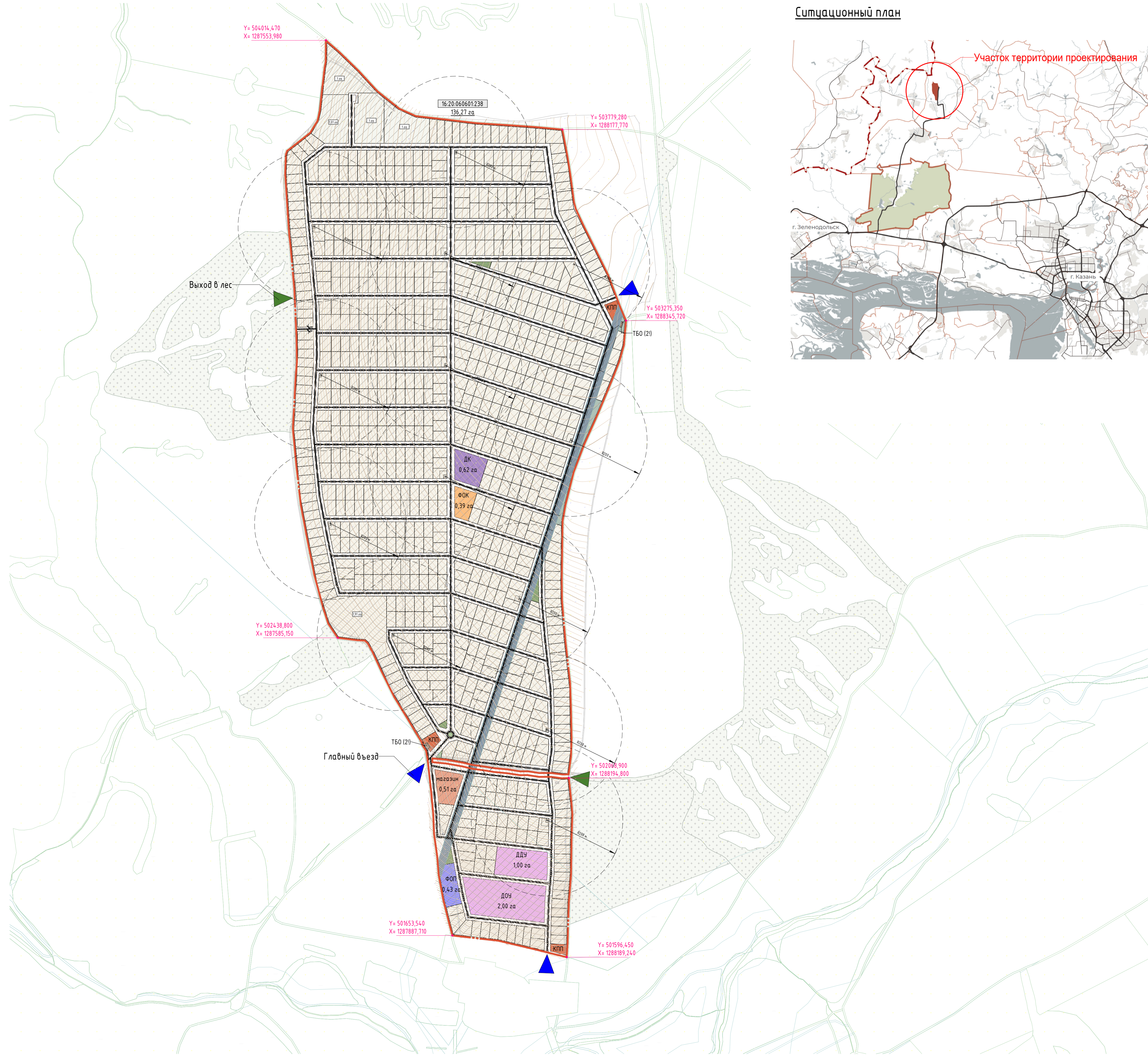


Создано	
Внесено	
Проверено	
Издано	



					03/22 - ППТ			
					Проект планировки территории Большекурузинского сельского поселения, Зеленовского муниципального района РТ			
Изм.	Кол.ч.	Лист	№ док.	Подп.	Дата	Стадия	Лист	Листов
						ППТ	5	
						Схема межевания территории		
								





- Граница участка проектирования
- 1 Охранная зона ЛЭП
- 2 16:00-6.4180 Подзона №5 приаэродромной территории аэродрома экспериментальной авиации Казань (Борисоглебское)
- 3 16:00-6.4177 Приаэродромная территория аэродрома экспериментальной авиации Казань (Борисоглебское)
- 4 16:20-6.2614 Охранная зона пункта государственной геодезической сети: Лес; Тип зоны: Охранная зона геодезического пункта
- Существующее межевание
- Красные линии
- Участки ИЖС
- Участки ЛПХ
- Участки зон рекреации, детских площадок и зон отдыха
- Участки объектов обслуживания жилой застройки
- Участки объектов инженерной инфраструктуры
- Участки объектов торгового назначения
- Участки объектов образования
- Участки объектов культурного назначения
- Участки объектов спортивного назначения
- Участки объектов здравоохранения

Технико-экономические показатели					
Индекс	Зона	Марка	Площадь	Комментарии	Число
ЛПХ	Зона застройки личного и подсобного хозяйства	ЛПХ	4,01 га		1
Ж1	Зона индивидуальной и блокированной жилой застройки		93,72 га		1
ПР	Зона озеленения специального назначения		0,60 га		5
0-3	Зона размещения объектов здравоохранения	ФОП	0,43 га		1
0-4	Зона размещения объектов культурного назначения	ДК	0,62 га		1
0-2	Зона размещения объектов образования	ДДУ	1,00 га	120 мест	1
0-2	Зона размещения объектов образования	ДОУ	2,00 га	500 мест	1
0Д	Зона размещения объектов общественно-делового назначения	КПП	0,34 га		3
С-3	Зона размещения объектов специального назначения	ТБО (1)	0,08 га		12
С-3	Зона размещения объектов специального назначения	ТБО (2)	0,02 га		2
0-5	Зона размещения объектов спорта	ФОК	0,39 га		1
0-1	Зона размещения объектов торгового назначения	магазин	0,51 га		1
ЛЭП (10 кВ)	Охранная зона ЛЭП (10 кВ)		3,26 га		1
Р-3	Рекреационная зона с долей общественных функций	ветская площадка	0,20 га		4

Ведомость участков ИЖС			
Тип	Число	Площадь	
ИЖС	770	0,1 га	
ИЖС	62	0,11 га	
ИЖС	23	0,12 га	
ИЖС	16	0,13 га	
ИЖС	10	0,14 га	
ИЖС	8	0,15 га	
ИЖС	1	0,16 га	
ИЖС	1	0,17 га	
ИЖС	1	1,91 га	
ЛПХ	3	1 га	
ЛПХ	1	1,01 га	

Общая ведомость участков			
Тип	Число	Площадь	
ИЖС	892	93,73 га	
ЛПХ	4	4,01 га	

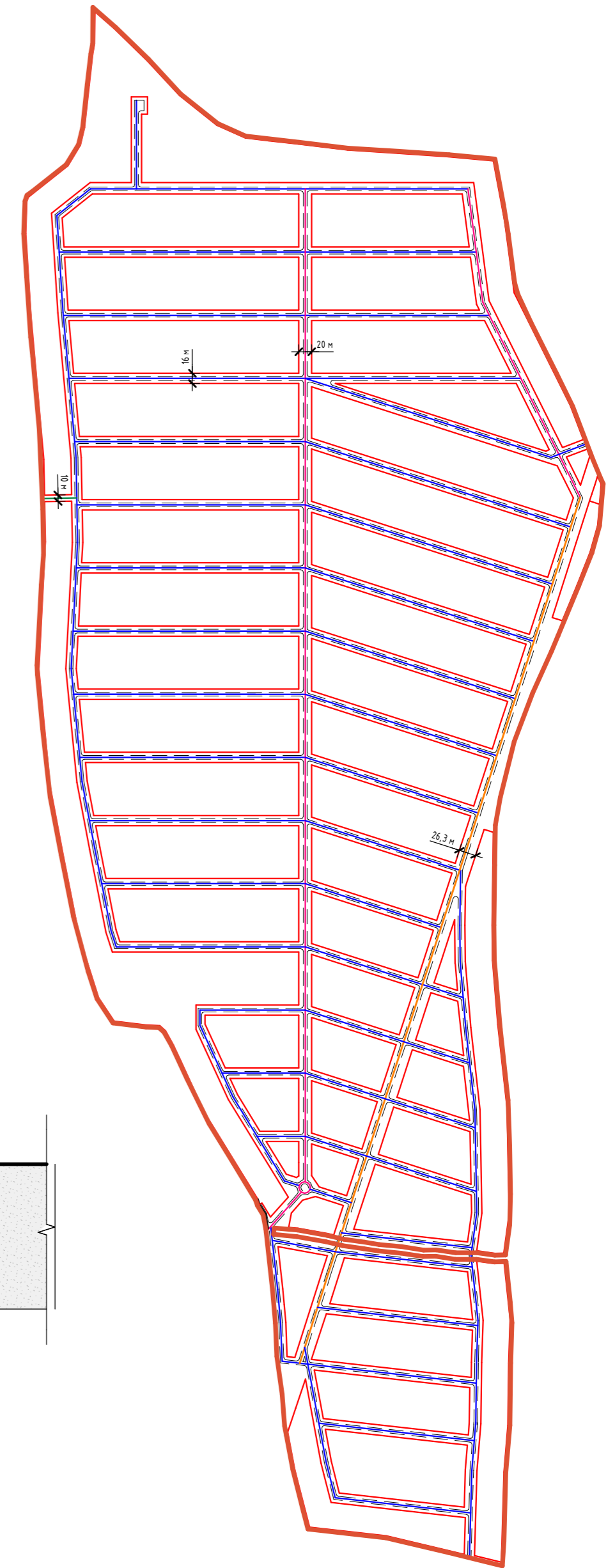
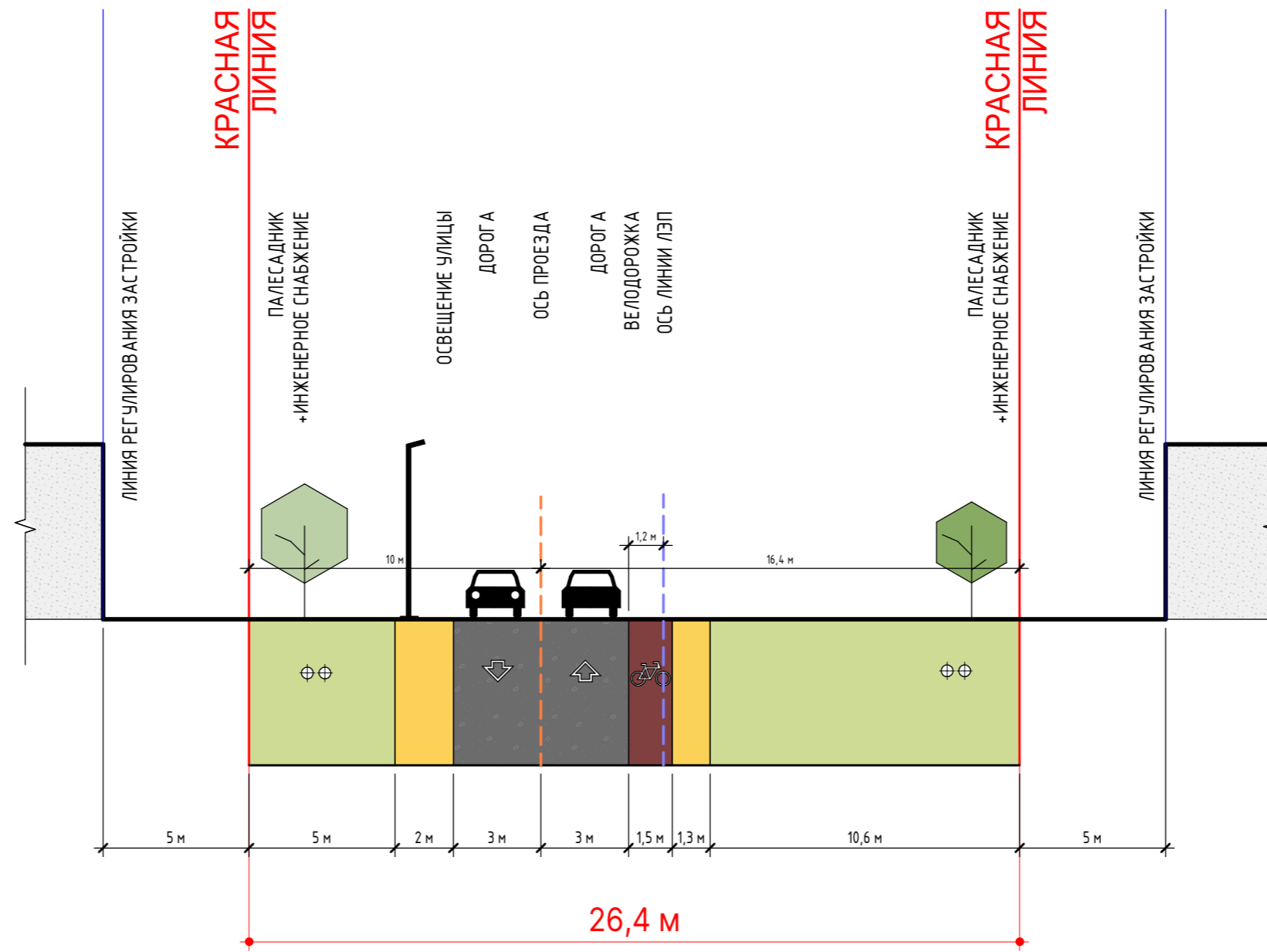
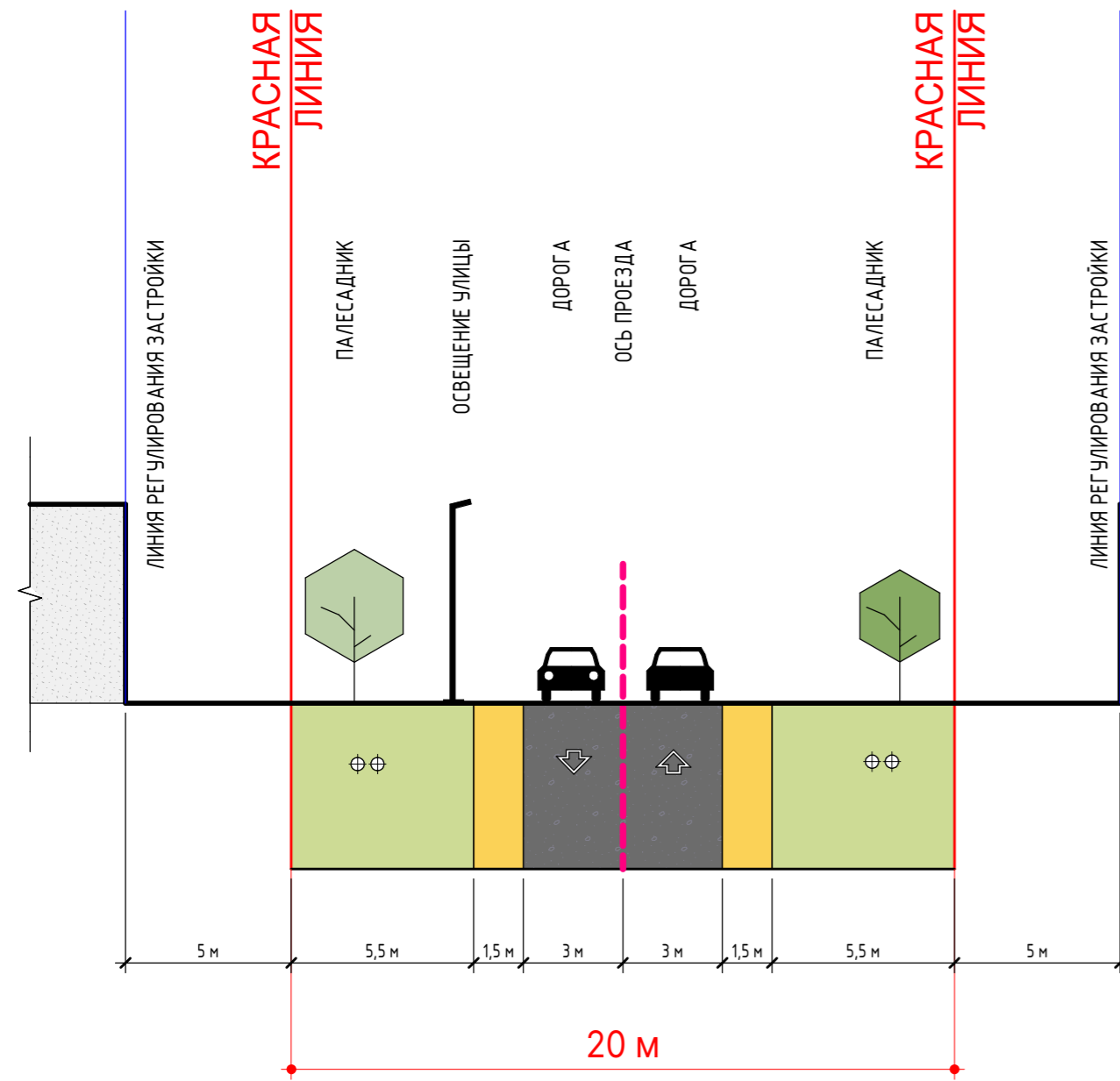
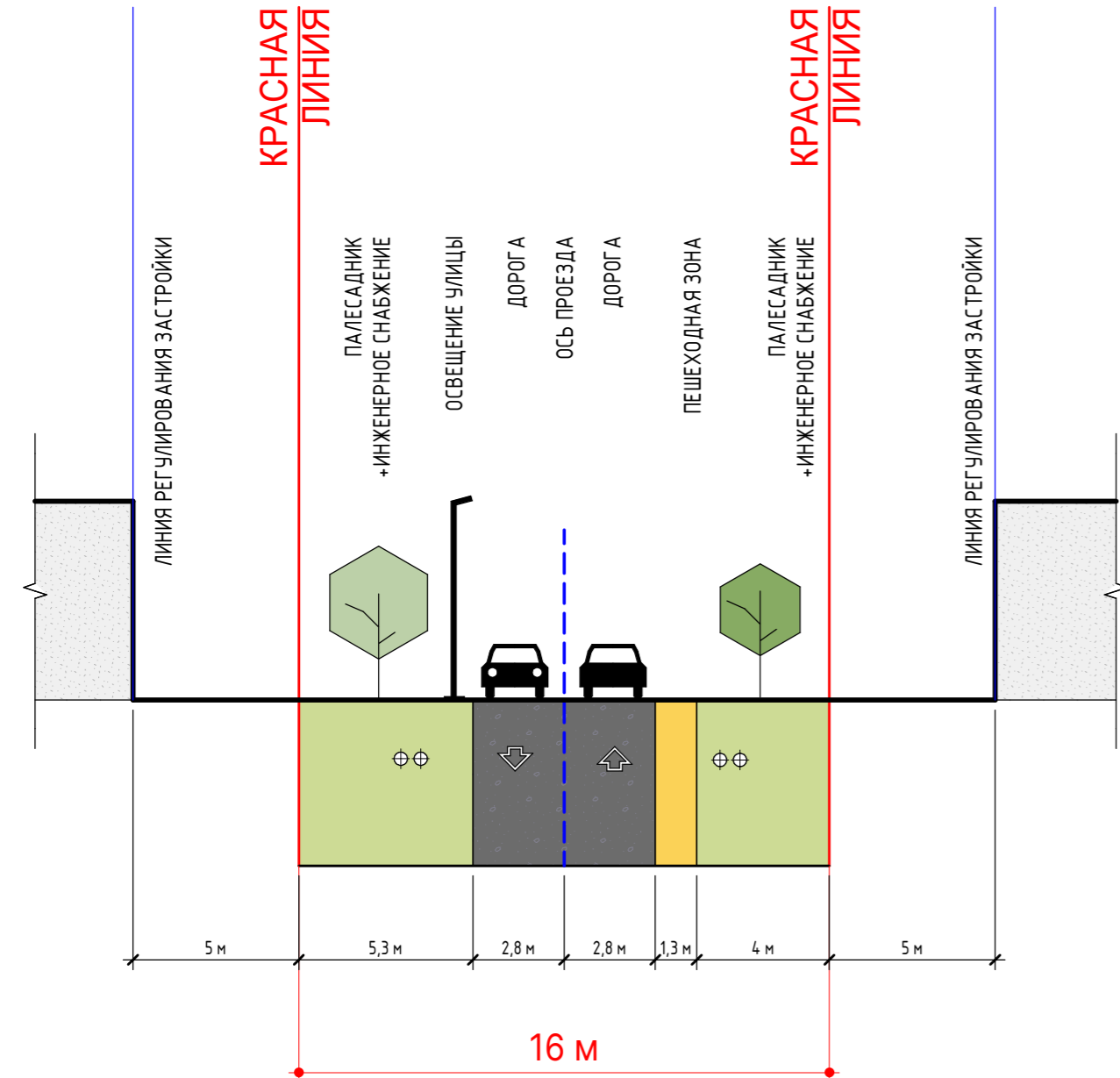
				03/22 - ППТ		
				Проект планировки территории Большекурдюжского сельского поселения, Зеленодольского муниципального района РТ		
Изм.	Кол.ч.	Лист	№ док.	Подп.	Дата	Стадия
						Лист
						Листов
				Матрица по обоснованию проекта планировки. Графические материалы.		
				Генеральный план. Общие данные. Ситуационный план.		
				ППТ 6		
				Формат А1А		



Создано: 17.05.2023 15:14  
 Изменено: 17.05.2023 15:14  
 Автор: Сергеев П.Н.  
 Проверено: Сергеев П.Н.  
 Дата: 17.05.2023 15:14



Профиль улицы ( 1 : 200)

Схема размещения поперечных профилей проезда



						03/22 - ППТ			
						Проект планировки территории Большекургузинского сельского поселения, Зеленодольского муниципального района РТ			
Изм.	Кол.уч.	Лист	№ док.	Подп.	Дата	Матриалы по обоснованию проекта планировки. Графические материалы.	Стадия	Лист	Листов
							ППТ	7	
						Поперечные профили проездов			
									
									

Согласовано	
Взам. инв. №	
Подп. и дата	
Инв. № подл.	